



Asters

CONSERVATOIRE D'ESPACES NATURELS DE HAUTE-SAVOIE

RAPPORT D'ACTIVITÉS 2015





Neutrelisation d'une ligne électrique à Sixt-Fer-à-Cheval



Réhabilitation du Col du Mont Lachat



Asters à la COP 21

Sommaire

► PRÉSERVATION ET GESTION DU MILIEU NATUREL ET DES ESPÈCES



- p. 6 Protéger et gérer
- p. 7 Connaître et suivre les évolutions
- p. 8 Sensibiliser et faire découvrir
- p. 9 Impliquer et intégrer
- p. 10 Les lieux d'accueil et les expositions
- p. 11 Les propriétés d'Asters

► CONSEIL ET ACCOMPAGNEMENT DES POLITIQUES TERRITORIALES



- p. 13 Accompagner les territoires
- p. 14 Le réseau des Espaces Naturels Sensibles
- p. 15 Action foncière
- p. 16 Préservation des zones humides
- p. 17 Asters était partenaire de ces événements

► EXPERTISE SCIENTIFIQUE ET TECHNIQUE



- p. 19 Les réserves naturelles, des "sites ateliers"
- P.20 2015, année de la cop 21
- P.21 Une montagne de recherches
- P.22 Suivi flore
- P.23 Suivi faune

► PÉDAGOGIE ET COMMUNICATION



- p.25 Des animations grand public
- p. 26 Des animations pour les scolaires
- p. 27 Avant-première du film "Les saisons"

► LA STRUCTURE ASTERS p.28-29

► LES RÉSEAUX ET PARTENAIRES p.30-31





Table-ronde sur les stratégies d'adaptations au changement climatique



Sortie "élus" au Brévent



Jeunes au sommet

Edito

LE MOT DU PRÉSIDENT

► Par Thierry LEJEUNE, président d'Asters



« SI TU VEUX UN MONDE MEILLEUR, FAIS-LE AVEC CEUX QUI VEULENT, FAIS-LE EN PETIT ET IL GRANDIRA »
(C G JUNG)

Nous voulons à Asters, concernant notamment la biodiversité, un territoire meilleur, pour l'épanouissement de tous ceux qui y vivent.

Nous le voulons avec ceux qui le veulent bien, sur la base de connaissances scientifiques avérées, avec conviction, partage et concertation, pédagogie et communication, car c'est bien comme cela que se fait le développement durable.

Nous le voulons, à notre échelle et à notre place, bien humble, mais avec l'ambition légitime et abordable de faire de la Haute-Savoie un département HQE (de haute qualité environnementale) à tous les niveaux de ses activités et de ses territoires.

Ce rapport d'activités a pour fonction et pour but de vous faire partager cette volonté, que partagent élus, partenaires et collaborateurs d'Asters, afin de construire tous les jours, ensemble, ce monde meilleur, dans les pays de Savoie.

POLITIQUE GÉNÉRALE

► Par Christian SCHWOEHRER, directeur d'Asters



Asters, Conservatoire d'espaces naturels de Haute-Savoie, s'engage depuis de nombreuses années dans l'accompagnement, l'appui et la mise en œuvre d'actions de préservation des milieux naturels à l'échelle de la Haute-Savoie et de l'arc alpin.

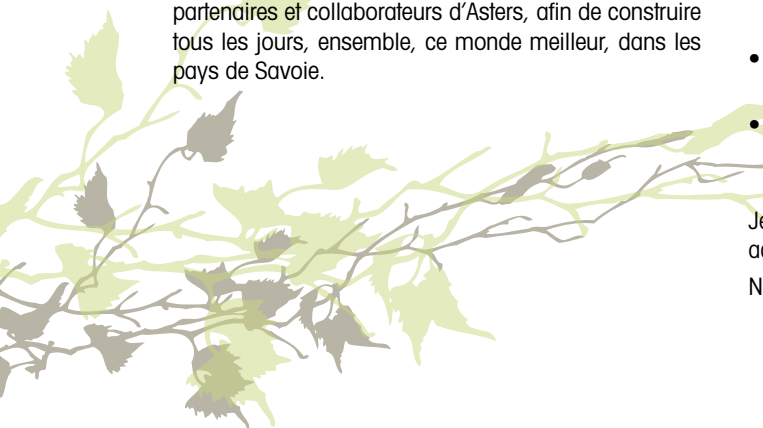
Ce rapport d'activités 2015 illustre bien la diversité des très nombreuses actions visant à préserver et à mettre en valeur le patrimoine naturel et paysager d'exception de ce territoire.

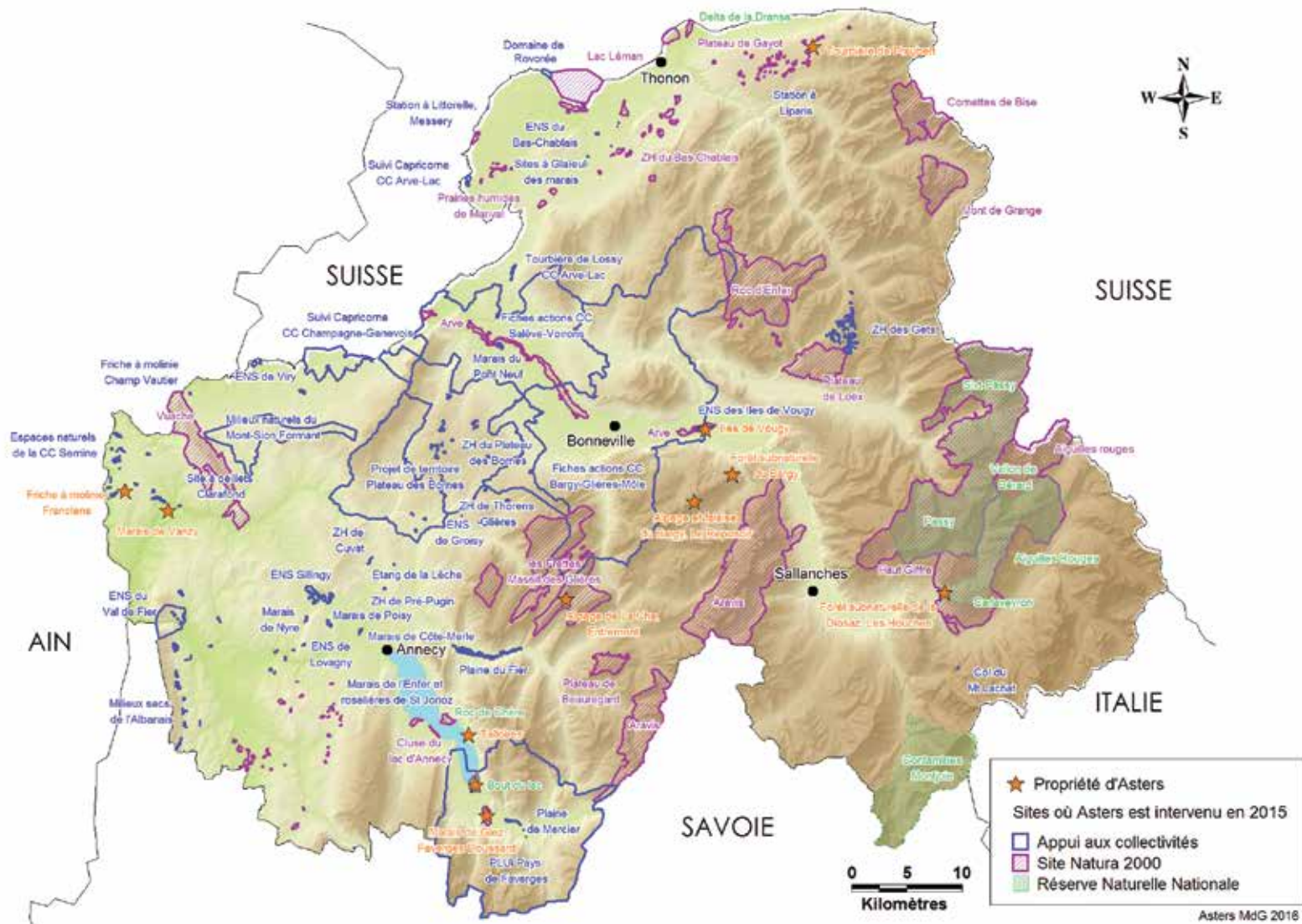
Il souligne notamment :

- Notre ancrage dans les territoires de la Haute-Savoie qui se traduit par un dialogue, une collaboration ainsi qu'un rapprochement avec les collectivités et les acteurs économiques ;
- Nos programmes de recherche dans les "sites ateliers" qui contribuent au développement de connaissances scientifiques sur l'écologie à l'échelle de l'arc alpin. En 2015, année de la COP 21, Asters a été le relais d'actions spécifiques liées aux changements climatiques (voir p.20).
- Le développement de compétences en gestion des espaces naturels avec l'émergence et la mise en œuvre de formations initiales et professionnelles ;
- Les dynamiques de rapprochement, à la fois avec le Conservatoire d'espaces naturels de Savoie et la création début juillet 2015 de "Savoie Mont-Blanc Biodiversité", et à l'échelle des 6 Conservatoires de la nouvelle Région Auvergne Rhône-Alpes afin de mieux coordonner nos approches et de disposer d'un maillage fonctionnel de sites représentatifs du patrimoine régional.
- Notre implication comme acteurs et gestionnaires de la biodiversité dans les réseaux locaux, nationaux et internationaux ;
- Notre patient travail de terrain et de dialogue pédagogique assuré par une équipe de professionnels qui savent faire partager leurs savoirs et leurs compétences.

Je vous laisse découvrir dans les pages qui suivent l'ensemble de ces actions.

Nous vous souhaitons une bonne lecture !





ASTERS, ACTEUR DE LA PRÉSERVATION DU PATRIMOINE NATUREL DE LA HAUTE-SAVOIE

Mission 1

PRÉSERVER & GÉRER

Le territoire de la Haute-Savoie est riche de milieux naturels d'une exceptionnelle diversité. En gérant ces espaces, Asters les préserve et améliore leur connaissance.

Asters assure, dans le cadre d'une démarche de manifeste d'intérêt avec le ministère chargé de l'environnement, la gestion des neuf réserves naturelles de Haute-Savoie, pour une superficie de 21 600 hectares.

Mission 2

ACCOMPAGNER & COLLABORER

Asters apporte son expertise aux collectivités qui souhaitent s'engager dans une démarche de préservation des espaces naturels.

Asters a développé une mission générale en faveur des zones humides pour accroître leur prise en compte locale et leur préservation

Mission 3

EXPERTISER & PROTÉGER

L'expertise scientifique et technique est une des pierres angulaires d'Asters. Développer une connaissance objective et contribuer à définir la valeur patrimoniale des espaces et des espèces constitue l'essentiel des missions de ce pôle d'expertise.

Asters s'implique depuis plus de 25 ans dans le programme de réintroduction et de conservation du Gypaète barbu. Pilote sur les Alpes françaises, Asters a contribué à la réintroduction de 39 jeunes oiseaux. 3 couples sont actuellement nicheurs en Haute-Savoie.

Mission 4

SENSIBILISER & VALORISER

Parce que la préservation du patrimoine naturel concerne chacun d'entre nous et en particulier les jeunes générations, Asters met en place tout au long de l'année des actions de sensibilisation à destination de tous les publics.

Asters s'investit dans le développement de lieux d'accueil pour le public. Les Maisons d'accueil sont des points d'information, de vulgarisation et de transfert des savoirs sur la richesse patrimoniale des espaces naturels.





MISSION 1

PRÉSERVATION ET GESTION DU MILIEU NATUREL ET DES ESPÈCES

préserver gérer surveiller sensibiliser intégrer localement

Asters préserve et gère des milieux naturels et des espèces remarquables depuis près de 35 ans.

C'est dans cet objectif que l'Etat avait contribué à la création de l'association.

C'est sur la base de cette expérience qu'il lui confie depuis près de 35 ans la gestion des 9 réserves naturelles du département et que des collectivités territoriales et des privés s'engagent à ses côtés dans la préservation de leur patrimoine naturel.

Longtemps orienté uniquement sur ces cœurs de nature, les enjeux s'ouvrent aujourd'hui également sur la préservation des continuités écologiques autour des différents sites.

En sa qualité de gestionnaire, Asters cherche à favoriser la biodiversité de manière durable en considérant les acteurs locaux et en prenant en compte les usages. L'objectif est ainsi de mettre en place une gestion adaptée et partagée de chaque site.

Objectifs de la mission

- Assurer un rôle de gestionnaire du milieu naturel en étant le garant de la protection des espaces naturels et des espèces patrimoniales
- Connaître et préserver les espaces et les espèces
- Contribuer au respect de la réglementation en vigueur
- Mettre en place une veille et une stratégie foncière sur les sites à enjeu patrimonial

1 Pose des panneaux de signalisation au Roc de Chère.

2 Suivis scientifiques hivernaux.

3 Mission de police.

2015 en quelques chiffres

- **9 réserves naturelles nationales** gérées pour environ 21 600 ha
- **10 sites en propriété** (dont 2 en réserves naturelles) pour 184 ha
- **7 plans de gestion**, dont **5** en cours de mise en œuvre, **1** en cours d'actualisation, **1** en cours d'évaluation
- **Une dizaine de plans d'aménagements** et d'accueil réalisés ou en cours
- **17 accompagnateurs** en montagne labellisés
- Déclassement / reclassement de la réserve naturelle de Sixt-Passy
- Création du périmètre de protection de la réserve naturelle du Bouf du lac





1



2



3

MISSION 1

PRÉSERVER & GÉRER



Zoom sur...

LE GUIDE DE L'ORGANISATEUR DE MANIFESTATIONS SPORTIVES EN ESPACES NATURELS – ENJEUX ENVIRONNEMENTAUX EN HAUTE-SAVOIE

Issu d'une démarche commune entre la DDT 74, la DDCS 74 et Asters, ce travail a été réalisé en concertation avec les organisateurs d'évènements sportifs du département.

Téléchargeable sur le site de la préfecture www.haute-savoie.gouv.fr/Media/Files/environnement/milieus-naturels/Guide-de-l-organisateur-de-manifestations-sportives-en-espaces-naturels-novembre-2015

RÉSERVES NATURELLES NATIONALES DE HAUTE-SAVOIE Protéger et gérer

Réhabilitation du sentier du Col du Bonhomme

Le sentier reliant le Plan Jovet au Plan des Dames dans la réserve naturelle des Contamines-Montjoie traverse une zone humide qui recèle des espèces rares et protégées. Ce secteur subi une très grande fréquentation qui favorise érosion, ravinement et multiplication de sentes annexes qui dégradent le milieu. Les travaux menés ont permis aux randonneurs et aux trailers de bénéficier d'un sentier praticable par tout temps. Ils ont été menés en partenariat avec l'Ultra-Trail du Mont-Blanc, l'Université de Savoie Mont-Blanc et la commune des Contamines-Montjoie **2**.

Encadrer les pratiques sportives et de loisirs en espaces protégés

Depuis quelques années, Asters développe une action de gestion des pratiques sportives. En hiver notamment, celles-ci peuvent avoir un impact sur la faune sauvage **3**. Asters réalise une évaluation de la fréquentation hivernale dans les réserves naturelles de montagne et une sensibilisation des pratiquants et des professionnels. Un groupe de travail spécifique a été mis en place aux Contamines-Montjoie.

MISEN (Mission Inter-Services de l'Eau et de la Nature)

Un travail sur le projet de convention quadripartite entre l'Etat, les services de l'Etat et les 3 tribunaux de Haute-Savoie est en cours pour fixer les règles de fonctionnement entre les services et les parquets et les réponses pénales ou administratives à apporter aux infractions. Asters est identifié dans cette démarche en tant que gestionnaire des réserves, par rapport à ses missions de police effectuées par ses agents commissionnés **1**.

Les contours de la réserve naturelle de Sixt-Passy soumis à enquête publique

Ce projet est le fruit d'un long dialogue durant de nombreuses années, entre les services de l'Etat, Asters, la Commune de Sixt-Fer-à-Cheval et les chasseurs. La redéfinition de ces limites territoriales ambitionne d'y inclure les activités humaines traditionnelles tout en protégeant le patrimoine naturel et sans pour autant modifier la surface totale protégée.

Stratégie de création des aires protégées (SCAP) : un périmètre de protection pour la Réserve du Bout du lac d'Annecy

Depuis le 28 juillet 2015, le périmètre de protection est officiellement créé ! Ce nouvel espace protégé, situé sur la façade nord de la réserve naturelle, englobe les parties terrestres (delta de l'Ire et une frange de roselières terrestres), ainsi qu'une bande d'eau libre dans laquelle se trouvent des roselières lacustres et des herbiers subaquatiques. Ce périmètre de protection agit comme une zone tampon qui limite les impacts et préserve les roselières, ainsi que la quiétude de l'avifaune. Ce projet a été largement soutenu par la Commune de Doussard et tous les partenaires de la réserve naturelle.





1



2



3

RÉSERVES NATURELLES NATIONALES DE HAUTE-SAVOIE

Connaître et suivre les évolutions

Une charte pour protéger le Peuplier noir

Sur la réserve naturelle du Delta de la Dranse (52 ha), le Peuplier noir est naturellement présent. En 2000, des collectes de matériel végétal ont permis de réaliser des analyses génétiques et moléculaires. Ces dernières ont montré que la réserve naturelle présente la particularité d'héberger des peupliers noirs issus de 3 souches différentes : du Bassin du Rhône, du Bassin du Rhin et d'Italie. En 2015, Marc Villar, de l'INRA Val de Loire Orléans, en charge du programme national de conservation des ressources génétiques a contacté Asters pour faire de la réserve naturelle une unité de conservation du Peuplier noir. Son objectif est la conservation des ressources génétiques et l'évaluation des capacités adaptatives de cet arbre aux variations de l'environnement.



La Dranse dans le Top 10

La réserve naturelle du Delta de la Dranse fait partie des 10 sites de France métropolitaine abritant le plus d'espèces à enjeux (protégées, menacées, endémiques). Ce chiffre ressort d'une étude menée en 2015 par le Muséum National d'Histoire Naturelle sur les réserves naturelles et les sites gérés par les Conservatoires.

Les gardes participent à l'inventaire des zones humides de Haute-Savoie

Au printemps dernier, les gardes des réserves naturelles de Haute-Savoie ont bénéficié d'une formation sur la reconnaissance et la caractérisation des zones humides, selon le protocole de l'inventaire des zones humides de Haute-Savoie. L'objectif est de pouvoir permettre aux gardes d'actualiser et d'affiner, cet inventaire départemental sur chacune des réserves naturelles.



Une diversité de suivis

L'évolution de la roselière terrestre est suivie au niveau de 18 points dans la réserve naturelle du Bout du Lac **1**.

Un protocole de suivi des oiseaux d'eau est réalisé chaque année sur les réserves du Bout du Lac et du Delta de la Dranse **2**.

Le contexte épidémiologique de ces dernières années a contribué à renforcer la veille sanitaire sur les bouquetins. Des noyaux de populations sont suivis en réserves naturelles pour estimer l'évolution des effectifs.

Zoom sur... MAIS OÙ SE CACHE LE TÉTRAS LYRE ?

Le diagnostic des zones d'hivernage favorables au Tétras lyre se réalise en confrontant sur une zone donnée, les secteurs de présence de Tétras lyre durant l'hiver (recherche des loges et crottiers) et l'intensité de fréquentation par les activités ski et raquette. Ce diagnostic croisé est un support pour définir en concertation, des zones de quiétude pour l'espèce.

En 2015, trois secteurs ont été réalisés : Combe de la Vogealle et Chailloux (RN de Carlaveyron et abords) et plat de Bérard (RN du Vallon de Bérard) **3**.



1



2



3

RÉSERVES NATURELLES NATIONALES DE HAUTE-SAVOIE Sensibiliser et faire découvrir

MISSION 1 PRÉSERVER & GÉRER

Zoom sur...

DES SEMAINES TRÈS "NATURE" EN RÉSERVES NATURELLES

Cet été deux semaines 100 % nature ont marqué les programmes de l'été aux Contamines-Montjoie (3 au 7 août) et à Passy (20 au 24 juillet).

Au programme : des sorties, des projections, des soirées contes... autant de propositions qui ouvrent une fenêtre culturelle sur des actions de gestion des espaces naturels... 1

* Ces panneaux ont été conçus dans le cadre du projet "Intégration et bien-être dans les Alpes", cofinancé par le programme Alcotra et le département.




Inauguration des nouveaux panneaux pédagogiques du Bout du Lac* 2

Installés dès le début de l'année, les panneaux pédagogiques de la réserve naturelle du Bout du Lac d'Annecy 3 égaillent le cheminement piéton accessible à tous qui permet de découvrir la réserve. Conçus pour les aveugles, ces panneaux proposent des traductions en braille et sont spécialement étudiés pour les malvoyants : contrastes, police et taille de caractère qui permettent une lecture plus facile. Avis à tous ceux qui veulent en savoir plus sur le patrimoine naturel et culturel de la réserve... n'hésitez pas à arpenter les chemins...

Un livret et un nouveau balisage pour la réserve naturelle du Roc de Chère

Après la sortie du livret découverte 4 qui propose un circuit pédestre agrémenté de jeux, devinettes et explications pédagogiques, le massif du Roc



4



de Chère et la réserve en particulier ont été équipés de panneaux directionnels qui permettent aux promeneurs de mieux s'y retrouver dans le méandre des sentes et sentiers qui parcourent le site. Des balises arborant la petite mascotte "salamandre" ont été spécialement installées pour pouvoir suivre le circuit du livret découverte, un document à se procurer dans les Offices du tourisme du tour du lac.

Conférences, expositions et projections à la Maison de village d'Argentière



La Maison de village est un lieu de vie dans lequel Asters s'investit afin d'encourager les habitants et les visiteurs, à redécouvrir, à regarder autrement ou à mieux connaître leurs espaces naturels de proximité, notamment les trois réserves naturelles présentes sur le territoire. De nombreuses animations ont été organisées pendant les vacances scolaires (ateliers, sorties, expositions) en concertation avec le service "Espaces naturels" de la CCVC au sein du Comité de programmation de la Maison de village.

CHAMONIX | Ça bouge à la maison de village d'Argentière pendant les vacances





RÉSERVES NATURELLES NATIONALES DE HAUTE-SAVOIE Impliquer et intégrer

La réserve s'affiche à l'office de tourisme des Contamines-Montjoie

A l'occasion de l'inauguration des locaux réaménagés de l'Office du tourisme des Contamines-Montjoie, le nouveau module de valorisation de la réserve naturelle et de son patrimoine a été présenté par le Maire des Contamines-Montjoie en présence du Président de la Communauté de Communes du Pays du Mont-Blanc et du Sous-Préfet de Bonneville **4**.



Labellisation des accompagnateurs en montagne

En 2015, six nouveaux accompagnateurs ont été labellisés par Asters sur les réserves naturelles de Haute-Savoie. Le nombre d'accompagnateurs labellisés qui disposent d'une connaissance approfondie sur le patrimoine naturel des réserves est actuellement de 17. La prochaine session de formation en 2016 devrait permettre de former des accompagnateurs référents sur les réserves naturelles de Passy et du Delta de la Dranse.

Des soirées dans les refuges

Sur les réserves naturelles situées en territoire de montagne, des liens particuliers se sont tissés avec les acteurs économiques, et notamment les refuges et leurs gardiens. Chaque année, une coopération de plus en plus étroite avec Asters visant à valoriser le patrimoine naturel des réserves dans les refuges au travers de soirées projection se développe. Le public apprécie ces soirées qui constituent pour les refuges une offre d'animation et de découverte complémentaire.

Zoom sur...

LES OFFICES DE TOURISME EN VISITE À LA MAISON DE LA RÉSERVE DE PASSY

Les réserves naturelles sont situées sur des territoires avec lesquels Asters entretient des relations multiples comme à Passy. L'Office de tourisme est un relais local des actions de valorisation du patrimoine naturel mises en place par Asters qui à son tour vient enrichir la dynamique locale autour des activités de plein air et de découverte. C'est à ce titre que le 28 mai, les membres de l'UDOTSI 74 ont fait escale à la Maison de la réserve naturelle de Passy, vitrine du patrimoine naturel local et lieu d'accueil ouvert à tous **1**.

SIXT-FER-A-CHEVAL

En refuge il n'y a pas que les nuitées

Au fil des saisons estivales, les gardiens de refuges ont su diversifier leurs offres en ne se contentant pas uniquement d'offrir le gîte et le couvert aux randonneurs. Désireux d'être de véritables acteurs du tourisme et de promouvoir la culture montagnarde, ils proposent de nombreuses animations propres à attirer un public plus large que les inconditionnels du dénivelé positif. C'est ainsi que le refuge des Fonds a récemment accueilli plus de 150 personnes dans le cadre de la journée agri-culturelle. Ces spectateurs ont ainsi pu découvrir la création théâtrale et musicale "Le P'tit bistro". Du côté de l'alpage de Sales, la journée des "Sal'mômes" a rassemblé

une trentaine d'enfants (5 à 12 ans) qui ont profité de différents ateliers nature (flore, empreintes, gypsaïte, lagonpède, orientation, etc.) animés par des naturalistes pendant que leurs parents suivaient une visite commentée de l'alpage. Cette manifestation a pu se concrétiser grâce au partenariat entre le refuge de Sales et le Conservatoire des espaces naturels de Haute-Savoie. **O.L.**

Prochaines animations en refuge : soirée napoléon à Sales le lundi 13 juillet (claporama et repas). Observation de la faune à Grensiron le jeudi 18 juillet. Informations à l'office de tourisme 04 50 34 49 36



Les refuges multiplient les animations comme ici à l'alpage de Sales avec des ateliers nature pour les enfants. Photo La S.O.C.

2 Sortie organisée aux Brévent sur la réserve naturelle des Aiguilles Rouges à destination des élus : explications et réalisation en direct du protocole de suivi scientifique du lac du Brévent dans le cadre du programme Lacs Sentinelles

3 Accueil des participants de la sortie "élus" par Thierry Lejeune, président d'Asters, au sommet du Brévent

Les lieux d'accueil et les expositions

UN ANCRAGE TERRITORIAL EN PARTENARIAT AVEC LES COLLECTIVITÉS LOCALES ET DES LIEUX D'ACCUEIL ET D'EXPOSITION EN RÉSERVES NATURELLES DE HAUTE-SAVOIE.



MAISON DES DRANSE

En 2015, Asters a eu le plaisir d'inaugurer un nouvel espace muséographique dédié à la réserve naturelle du Delta de la Dranse. Situé sur la Commune de Publier, ce projet est le fruit d'un partenariat étroit et fructueux entre la commune, Asters et le Conservatoire du littoral. Plus de 600 visiteurs ont été accueillis entre juin et septembre 2015.

CONTAMINES-MONTJOIE

En 2015, une exposition de photos a été réalisée en lien avec l'école des Contamines-Montjoie ainsi qu'une conférence avec une référence mondiale de la photographie nature, Vincent Munier. Ce programme alléchant a été concocté par Asters en partenariat avec la commune des Contamines-Montjoie lors du festival Off du Mont-Blanc Photo Festival.

Par ailleurs un module de présentation de la réserve a été installé au cœur de l'Office de Tourisme.



PASSY

Stand de la Maison de la réserve naturelle de Passy lors du Camp de base été à Plaine-Joux - Juillet 2015. Plus de 2 000 visiteurs ont été accueillis à la Maison entre juin et septembre 2015.



ARGENTIÈRE / AIGUILLES ROUGES



Conférences naturalistes : Asters s'attache à animer la vie des territoires dans lesquels sont implantées les réserves naturelles : Ici une conférence sur le Lynx programmée aux Contamines-montjoie et à la maison de village d'Argentière avec un spécialiste de l'espèce.





MISSION 1

PRÉSERVER & GÉRER

Les propriétés d'Asters

Des mesures de gestion pour l'alpage de La Cha

Dans le cadre du PAEc Fier-Aravis, Asters a apporté des éléments de diagnostic et défini, avec le Groupement Pastoral de la Pierre à la Dame qui pâture l'alpage de La Cha **3**, les ajustements nécessaires visant à maintenir la station de Céphalaire alpine **2** et à lutter contre la dynamique ligneuse dans le bas de la propriété.³

Nom des propriétés Asters	Communes	Surfaces (ha)	Types de milieux	Enjeux	Travaux menés
Marais de Giez, Faverges, Doussard	Giez, Faverges et Doussard	9,6053	Marais. Forêt alluviale	Bas-marais alcalin, aulnaie alluviale, Liparis de Loesel, Drosera à feuilles longues, Linagrette gracile, Agrion de Mercure, Castor, Chabof...	Broyage puis fauche du bas-marais alcalin.
Parcelle près du marais de Giez	Doussard	0,3012	Marais	Marais	Aucun (opportunité foncière).
RNN Bout du Lac d'Annecy	Doussard	1,3072	Marais	Milieux ouverts, dynamique alluviale, Liparis de Loesel, Gentiane pneumonanthe, Castor...	Broyage ou fauche des prairies humides et des roselières terrestres. Lutte contre les espèces invasives. Accueil de tous les publics.
Alpage de La Cha	Entremont	40,8900	Pelouses d'altitude	Primevère auricule, Corydale intermédiaire, Laïche brunâtre, Chardon bleu, Apollon, Thécla du prunellier	Convention pluriannuelle de pâturage (ovins).
Les îles de Vougy 1	Vougy	4,9405	Terrasses et forêts alluviales	Terrasses sèches et forêts alluviales, orchidées, Petite Massette, Castor...	Broyage ou fauche des terrasses alluviales. Lutte contre les espèces invasives. Restauration de la roselière. Suivi des pollutions.
Marais de Praubert	Saint Paul en Chablais	0,0609	Marais	Sonneur à ventre jaune, Agrion de Mercure, Nacré de la canneberge, Fadet des tourbières, Ecrevisse à pattes blanches, Liparis de Loesel	Gestion par le SIVOM du Pays de Gavot (débroussaillage, fauche).
Petit Bargy	Scionzier	25,8828	Forêt subnaturelle	Forêt subnaturelle	Non intervention. Surveillance.
Alpage de Chalet neuf - Bargy	Le Reposoir	91,7251	Pelouses d'altitude. Falaises	Reproduction du Gypaète barbu	Bail emphytéotique de 30 ans avec clauses environnementales avec l'alpagiste. Convention vol libre.
Forêt de la Diosaz	Les Houches	7,0397	Forêt subnaturelle	Forêt subnaturelle	Non intervention. Surveillance.
Friche à molinie Est cimetière	Franclens	1,0873	Friche à molinie	Orchidées, papillons	Débroussaillage manuel pluriannuel.
Marais de Tirnan	Vanzy	1,0105	Marais	Liparis de Loesel	Débroussaillage annuel tardif.
Parcelle près de la RN du Roc-de-Chère	Talloires	0,0510	Forêt de feuillus	A déterminer	Non intervention. Surveillance.

environ 184 ha



MISSION 2

CONSEIL ET ACCOMPAGNEMENT DES POLITIQUES TERRITORIALES

expliquer gérer informer accompagner proposer

L'attractivité du département de la Haute-Savoie tient à la fois de son dynamisme économique et de la qualité de son environnement. La dynamique de développement sur ce territoire pose la question de la préservation des milieux naturels dans un contexte d'un espace soumis à une forte pression d'urbanisation.

Asters offre ainsi ses services d'expertise aux collectivités territoriales, afin de les appuyer et de les éclairer dans la conduite des politiques qu'elles déploient sur leurs territoires.

Objectifs de la mission

- Accompagner les politiques territoriales par la prise en compte des territoires et de leur contexte
- Proposer des services d'appui aux collectivités territoriales
- Assumer un rôle d'animateur et de médiateur territorial auprès de tous
- Être engagé dans l'aménagement du territoire par le porter à connaissance du patrimoine naturel
- Apporter notre expertise de gestion de sites

2015 en quelques chiffres

- **90% des communautés de communes et 1/3 des communes de Haute-Savoie** bénéficient de l'appui et/ou de l'accompagnement d'Asters en faveur des milieux naturels et des espèces
- Accompagnement de plus de **25 documents d'urbanisme** sur le département
- Poursuite de la **gestion d'Espaces Naturels Sensibles**
- **90 ha de nouvelles zones humides** inventoriés
- Appui à l'acquisition, par les collectivités, de plus de **10 ha de zones humides** (zone centrale et bassin versant) et de 16 ha de maîtrise foncière
- Lancement du **Réseau des acteurs de l'Eau en Montagne**
- Participation au **Forum des Maires 2015** : l'occasion de discuter avec des communes avec lesquelles Asters travaille, mais aussi de nouer de nouveaux contacts avec élus et partenaires et d'être bien identifié comme acteur de l'environnement de Haute-Savoie.

1 Zone humide.

2 Journée "Plateau des Bornes".

3 Chantier d'arrachage des solidage à Lovagny



Accompagner les territoires

MISSION 2
ACCOMPAGNER ET COLLABORER

Contributions aux documents d'urbanisme

Avec l'évolution du contexte législatif, les projets de création ou de révision de PLU se multiplient. Asters a été fortement sollicité en 2015 pour :

- la transmission de données pour les diagnostics environnementaux
- l'accompagnement d'une vingtaine de PLU
- le suivi particulier des PLU* du Pays de Faverges et du Pays d'Alby
- l'accompagnement des SCoT (*)
- la présence active en CDPENAF (*) pour le suivi de la consommation des espaces naturels et agricoles

A NOTER : Un travail innovant a été mené avec la Communauté de communes des Sources du Lac d'Annecy pour l'identification des Espaces de Bon Fonctionnement des zones humides et leur prise en compte dans le PLUi.

PLUi : Plan local d'urbanisme intercommunal
SCoT : Schéma de cohérence territoriale
CDPENAF : Commission départementale de préservation des espaces naturels, agricoles et forestiers

PAEC : du montage à la mise en œuvre

Asters a accompagné la démarche "Projets Agro-Ecologiques et Climatiques" (PAEC) :

- appui à la contractualisation sur les territoires du Bas-Chablais, de Fier-Aravis, de la Cluse du Lac d'Annecy et du Genevois
- participation avec la Société d'Economie Alpestre et de la Chambre d'agriculture à la rédaction du PAEC Mont-Blanc Arve Giffre avec les 4 communautés de communes Montagnes du Giffre, Cluses Arve et Montagne, Pays du Mont-Blanc et Vallée de Chamonix-Mont-Blanc **2**.

ALBANAIS

DES DÉMARCHES AUPRÈS DES AGRICULTEURS Bilan de l'action menée sur les pelouses sèches par le SIGAL* et Asters

Une enquête commune Asters et Chambre d'Agriculture a mis en évidence que 70 % des pelouses sèches d'intérêt de l'Albanais étaient entretenues par l'agriculture (60 ha sur 82). L'objectif du programme 2010-2015 était donc de maintenir cette gestion et de l'étendre sur de nouvelles prairies.

Le Foncier au cœur des Trames vertes et bleues

Dans le cadre du Comité Opérationnel pour la Trame Verte et Bleue, piloté par la Fédération des Parcs Naturels Régionaux et le Ministère de l'Ecologie, Asters a apporté sa réflexion sur les interactions entre gestion foncière et préservation / remise en bon état des continuités écologiques. Ce document pointe notamment la nécessité de considérer ces enjeux au niveau des projets de territoire, en abordant le foncier dans toutes ses composantes. En rappelant que le droit de propriété est, avant tout, un faisceau de droits, cette note ouvre la réflexion sur les potentialités de l'action foncière en faveur de la Trame verte et bleu : de l'aménagement du territoire à la contractualisation directe avec les propriétaires, de la compréhension du jeu d'acteurs à l'illustration par les expériences positives, elle participera ainsi au déploiement des Schémas Régionaux de Cohérence Ecologique. **3**

Ainsi, une animation foncière auprès des propriétaires et des agriculteurs a permis d'aboutir à la signature de 3 conventions pour la réalisation de travaux sur des parcelles agricoles à Moye, Massingy et Vaulx; 4 conventions avec des propriétaires ont été signés à Lornay.

Des travaux de restauration ont pu être réalisés sur 21 ha, répartis sur 4 communes.

Des sorties et animations pour les élus et le grand public ont eu lieu et un panneau de sensibilisation réalisé par le CPIE Bugey Genevois a été installé à la fruitière de Vallière.

*Syndicat Intercommunal de gestion de l'Albanais

Projet agricole du territoire de l'Albanais

Le comité de développement agricole de l'Albanais a engagé une démarche de réflexion entre acteurs du territoire, afin de construire une vision partagée des enjeux agricoles d'ici 2040 et d'être force de propositions.

Zoom sur...

PLAN D' ACTIONS PELOUSES SÈCHES

• Les pelouses sèches représentent un patrimoine naturel, culturel et historique riche **1** mais menacé. La mise en place d'une stratégie de préservation a pour but de produire de la connaissance, de réaliser une veille et d'intégrer le sujet en tant que préoccupation dans la gestion du territoire Haut-Savoyard.

Un plan d'actions opérationnel a ainsi été rédigé par Asters pour une diffusion auprès des collectivités du Département.



A noter...

• Asters et les autres CEN de Rhône-Alpes ont travaillé à l'émergence d'un réseau de porteurs de Contrats Verts et Bleus en appui à la Région Rhône-Alpes et la DREAL.



MISSION 2
ACCOMPAGNER
ET COLLABORER

Le réseau des espaces naturels sensibles

Zoom sur...

LA POURSUITE DE LA GESTION

- Espaces naturels Bois des Côtes – marais de Cote-Merle (Meythet)
- Marais de Nyre (Nonglard) **6**
- Espaces naturels de Lovagny
 - Zones humides, prairies sèches et friches à molinie de la Semine (Communauté de Communes de la Semine) **5**
 - Tourbière de Lossy (Cranves-Sales)
 - Le site alluvial des Iles de Vougy
 - Friches à molinie de Viry

Et aussi

- Appui au Département pour la définition des actions de gestion sur sa propriété de la Plaine du Fier

** Un projet partenarial associant la Commune de Saint Gervais, l'État, le Conseil Départemental de Haute-Savoie, le WWF, la Compagnie du Mont-Blanc, Pro-Mont-Blanc, Mountain Wilderness, la SEA et Asters.*

Site du Mont Lachat à Saint Gervais : une action environnementale exemplaire à 2 000 m d'altitude*

Les travaux de réhabilitation du Col du Mont Lachat (démolition de la soufflerie et renaturation) ont été réalisés pendant l'été 2015. Asters poursuivra son appui à la commune de Saint Gervais par la rédaction du plan de gestion de l'Espace Naturel Sensible en 2016 **1 2 3**.



Gestion des stations de glaïeul des marais de la forêt de Planbois

A l'issue de cinq années de mise en œuvre des programmes de gestion des stations de Glaïeul des marais **4** de la forêt de Planbois, portés par le Symasol et aidés par le Département et la Région, une fructueuse journée d'échanges entre les gestionnaires des sites français **7** (Haute-Savoie, Ain, Jura et Alsace) et genevois ainsi que les Conservatoires Botaniques Nationaux des régions concernées a permis de dresser l'état des connaissances sur l'espèce, de faire un bilan des retours d'expérience de la réintroduction et de la gestion et de dégager des pistes à creuser à l'avenir.

Une aide a été apportée à la commune de Fessy pour rédiger des dossiers de demande d'aide financière au Département et à l'Agence de l'Eau RMC pour l'acquisition de parcelles concernées par la station de glaïeul des marais de la commune.

Le COGEFé, Comité genevois pour l'utilisation du Fonds Eco-électricité, s'est engagé à aider financièrement le Symasol pour le programme d'actions 2016-2020, comme il l'avait fait à l'époque pour aider Asters à gérer le site alluvial des Iles de Vougy.



Action foncière

Une maîtrise foncière structurée et en progression

LES ACQUISITIONS EN 2015

Une vaste zone humide alluviale de plus de 5 ha, située en bordure de la Menoge a été acquise au bénéfice du SM3A **4**.

La commune de Fessy a pu préserver un site à Glaïeul des marais sur 5,3 ha **2**.

UNE FORÊT SUR LA RÉSERVE NATURELLE DE CARLAVEYRON

Courant 2015, une belle opportunité complémentaire a émergé sur plus de 20 hectares pour l'acquisition de forêt d'un fort intérêt patrimonial, dans le vallon des gorges de la Diosaz **1**. Toutes ces parcelles sont situées en contiguïté de la propriété d'Asters, ce qui devrait permettre à terme de maîtriser près de 60 hectares d'un seul tenant !

UNE RÉTROCESSION AU PROFIT DU SM3A...

En 2015, afin de soutenir la politique de maîtrise foncière du SM3A, Asters a rétrocédé gratuitement une parcelle de 826 m² au SM3A, structure porteuse du SAGE de l'Arve.

UN PARTENARIAT AVEC LA SAFER ACTIF ET EFFICACE

Le partenariat opérationnel mis en place avec la SAFER continue de porter ses fruits, avec un dispositif efficace de veille foncière sur les sites à enjeu environnementaux du département. Cela permet d'agir de deux façons sur la maîtrise du foncier : en intégrant des cahiers des charges environnementaux annexés aux actes de vente, ou en acquérant des milieux naturels remarquables, pour le compte des collectivités ou d'Asters.

De même, Asters en siégeant aux Comités Techniques Départementaux, apporte une expertise intégrée aux dossiers instruits par la SAFER.

LA BASE DE DONNÉES "FONCIER" : UN CHANTIER D'ENVERGURE QUI AVANCE !

Suite au projet de base de données "foncier" mutualisée au niveau des 4 Conservatoires de Rhône-Alpes, une première version a été finalisée en 2015. Cette version a permis de passer à une seconde phase de développement, axée sur le développement d'un module dédié à l'animation foncière.

MISSION 2

ACCOMPAGNER ET COLLABORER

Zoom sur...

ASTERS, CHEF DE FILE NATIONAL SUR LES QUESTIONS FONCIÈRES

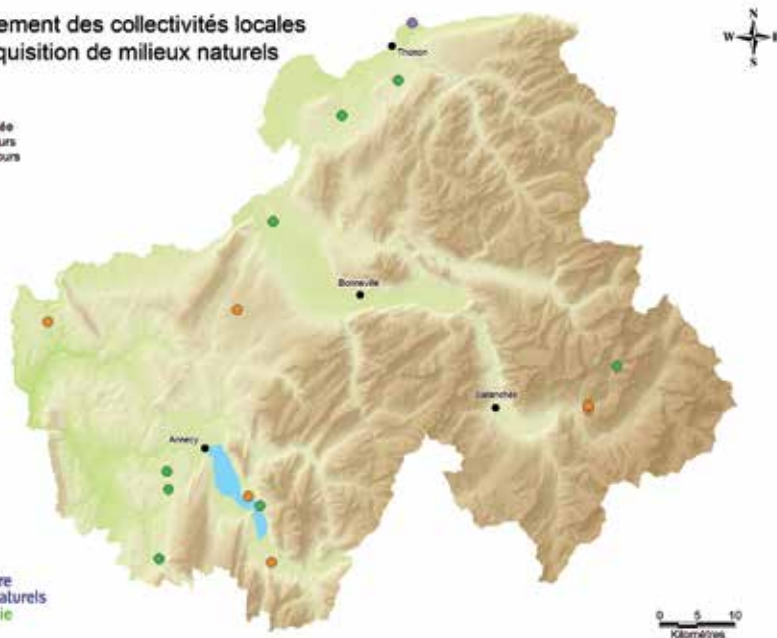
En 2015, la Fédération des Conservatoires d'espaces naturels a initié une dynamique de mutualisation au sein du réseau des Conservatoires d'Espaces naturels. Asters s'est positionné pour animer et coordonner les travaux conduits sur la thématique foncière. Cette démarche permettra

- de bénéficier de retours d'expériences, sources d'inspiration pour nos propres actions
- de construire des outils plus efficaces, bénéficiant de l'expertise croisée de tous
- d'apporter des réflexions de fond, indispensables pour la pertinence et la cohérence de notre stratégie foncière

Accompagnement des collectivités locales pour l'acquisition de milieux naturels

Bilan au 31/12/15

- Acquisition finalisée
- Acquisition en cours
- Négociation en cours



4

- 1** Forêt de hêtres au chalet du Fer
- 2** Site à Glaïeuls des marais
- 3** Zone humide alluviale à Vétraz-Monthoux
- 4** Carte de l'appui à l'acquisition foncière 2015



MISSION 2
ACCOMPAGNER
ET COLLABORER

Préservation des zones humides

Nombre de ZH inventoriées
(au 1^{er} février 2015) : 3388
+933 depuis 2012

Superficie de ZH (ha)
(au 1^{er} février 2015) : 8646
+1452 depuis 2012

% de surface humide de Haute Savoie : 1,9
+0,3% depuis 2012

Intégration des zones humides dans les projets de territoire

Asters participe aux démarches territoriales de type contrat de bassin, de territoire, ou SAGE. Le conservatoire contribue ainsi à l'émergence d'actions en faveur des ZH. En 2015, Asters est intervenu auprès du SMECRU pour faire émerger des fiches actions du Contrat de Rivières des Ussets sur deux Communautés de Communes (Semine et Fier et Ussets). Le Comité de Bassin Fier et Lac a également bénéficié de l'appui technique du Conservatoire pour rencontrer une dizaine de collectivités, et faire intégrer les zones humides dans les fiches actions du futur Contrat de Bassin. D'autres territoires, comme le Plateau des Bornes ou la Semine, mettent actuellement en œuvre ce type d'actions, en partenariat avec Asters.

Le Plateau des Bornes prend soin de ses zones humides !

Depuis 2011, Asters contribue à l'émergence d'un projet de territoire visant à préserver le patrimoine naturel du Plateau des Bornes **1**. Dix communes se sont engagées à travers l'outil contrat de territoire ENS.

Les actions prévues visent, en majeure partie, les zones humides.

2015 fut la première année de mise en œuvre du projet. 7,3 ha supplémentaire de foncier en marais ont pu être conventionnés, 10,8 ha ont été gérés **3**, et des formations, animations ont été dispensées tout au long de l'année.

La démarche, portée par le Syndicat Mixte du Salève, va se poursuivre en 2016.

2 La nature sur un plateau : animation avec les scolaires des communes du plateau des Bornes

* Le réseau



est animé par :



et financé par :



Réseau des acteurs Eau en Montagne*

Le réseau des acteurs de l'eau en montagne favorise les échanges entre gestionnaires publics (organismes gestionnaires de bassins versants, Régie des Eaux...), chercheurs et universitaires, entreprises privées et associations, pour faire émerger des outils et des méthodes en faveur d'une meilleure gestion de la ressource en eau en montagne.

Les premières actions du réseau :

- Constitution d'un répertoire d'acteurs,
- Diffusion d'informations thématiques (via des lettres),
- Organisation de 2 journées techniques d'échanges, qui ont chacune rassemblé plus de 40 participants venant d'horizons variés pour échanger sur :
 - la restauration de zones humides en montagne
 - le devenir de la ressource en eau en montagne



Restauration de la plaine de Mercier à Faverges

Asters a accompagné la Communauté de Communes des Sources du Lac d'Annecy dans son chantier de renaturation :

- appui dans les mesures de réduction d'impacts concernant les espèces sensibles
- définition d'un protocole de suivi à long terme



Asters était partenaire de ces événements

PARTENAIRES DE STRUCTURES ET D'ÉVÈNEMENTS SUR LE TERRITOIRE DE LA HAUTE-SAOVIE, ASTERS A PARTICIPÉ EN 2015 À DIFFÉRENTS TEMPS FORTS

DIVONNE-LES-BAINS | Le président du Muséum d'Histoire naturelle de Paris a parlé des corridors biologiques « La biodiversité est un patrimoine commun qu'il faut savoir défendre »

Bernard Chevasson-au-Louis est biologiste et président honoraire du Muséum d'Histoire naturelle de Paris. Il est aussi président de l'association "Barnabé et biodiversité", dont le credo est bien évidemment de placer la biodiversité au cœur de la société avec quatre grands axes qui sont : préserver et respecter la diversité dans une approche humaniste, intégrer la prise en compte de la biodiversité dans tous les secteurs d'activités, favoriser le développement de la biodiversité pour les générations futures et enfin, mobiliser toute la société dans ce noble combat.

des corridors biologiques ?
« C'est comme si on pouvait le passer des espèces et de la nature. La fonction des corridors biologiques est de permettre aux espèces de continuer à exister, donc de ne pas s'éteindre parce qu'on les a confondues dans des espaces. Si on se passe des corridors biologiques à plus ou moins long terme, les espèces disparaissent, que l'on connaît dans notre paysage (girard cerf, lapin, chevreuil...) et une grande partie de flore va disparaître. Il est aussi un responsable de conséquences, même pour l'homme. Pour répondre plus concrètement, c'est un peu comme si vous me demandiez si on peut se passer des musées pour conserver des œuvres d'art. La réponse, c'est bien sûr non ! Il y a effectivement besoin de mesures pour conserver cette biodiversité. »

ont souvent renoués lors du débat, comment peut-on faire pour les concilier ?
« Déjà, il faut rappeler qu'économie et écologie, au départ, c'était le même mot. Mais aujourd'hui, ils deviennent deux approches qui seraient opposées. Mon message est qu'il faut combiner harmonieusement et économiquement. Si dans le produit national brut (PNB) dans lequel on regarde toujours notre croissance qui oscille aujourd'hui entre 0,1 et 0,5, on y intègre ce que l'on perd en biodiversité, ces secteurs certainement en récession. Mais la biodiversité est un patrimoine commun qu'il faut savoir défendre avec des arguments non économiques. »



Bernard Chevasson-au-Louis est le président honoraire du Muséum d'Histoire naturelle de Paris. Il était présent lors du colloque de Divonne.



COLLOQUE CORRIDORS

Co-organisation du Colloque international sur les corridors biologiques "Quand la nature dépasse (enfin) les bornes" Divonne-les-Bains 30 et 31 mars 2015



→ Peut-on vraiment se passer

→ Économie, écologie, urbanisme, finances : ces mots

→ Si vous avez un message à faire passer aux participants et à nos lecteurs : ce serait lequel ?

→ Fait-il garder espoir pour le combat écologique de demain ?

→ C'est un peu comme la fameuse longue marche des Chinois. Pendant tout le temps où ils ont fait la longue marche, ils croyaient en leur devenir. Dans le domaine de la biodiversité, il faut être équilibré, enthousiaste et patient. Il faut non seulement avoir de l'espoir, mais surtout de la détermination. »

Propos recueillis par M.L.



La participation à favoriser des collectivités.

Le plan de BIELLE NE PAS GÊNER LE BOURGEOIS

Bielle à son territoire avec le label Astère a pu accompagner des collectivités locales dans l'identification de milieux naturels remarquables. 33 communes ont été concernées, 121 au total. 9 zones humides et 2 zones sensibles de montagne, représentant au total 145 ha de surface.

Astère est également propriétaire d'une réserve de biosphère, pour 233 ha. Ces propriétés constituent un patrimoine de milieux naturels, les plus remarquables du territoire du département.

Haute Savoie

Renseignements : Astère, 429 14 Antenne Divonne amelia.astere@astere.com.fr tel. 04 50 60 10 10

Haute Savoie

Revue locale de la Haute-Savoie - Divonne - 1,2 €

FORUM DES MAIRES

Participation au Forum des maires et des collectivités locales La Roche-sur-Foron - 6 et 7 novembre 2015

Pour l'occasion, Asters avait élaboré une plaquette à destination des élus sur l'accompagnement des collectivités dans l'identification des milieux naturels remarquables et le montage des dossiers auprès de l'Agence de l'Eau et du Conseil Départemental.



20 ANS DU SM3A

Stand sur l'eau et les zones humides pour les 20 ans du SM3A Bonneville - 26 septembre 2015



1



2



3

MISSION 3

EXPERTISE SCIENTIFIQUE ET TECHNIQUE

connaître recueillir expertiser évaluer protéger

- 1** Journée école terrain au Vallon de la Balme dans la réserve naturelle des Aiguilles Rouges.
- 2** Centre d'élevage du Gypaète barbu.
- 3** "Une montagne de recherches".

C'est le cœur de la mission d'Asters : produire et développer l'expertise scientifique et technique en favorisant la mise à disposition des connaissances et le partage. Cette expertise repose sur la connaissance approfondie du territoire et des espèces qu'il accueille : flore, faune vertébrée, invertébrée, habitats. Ces espaces naturels offrent des sites ateliers où suivis scientifiques et recherches sont développés. Pour certaines espèces ou habitats, notre structure est investie dans l'animation et la mise en œuvre de plan d'actions : Gypaète barbu, Liparis, Maculinea, pelouses sèches...

Objectifs de la mission

- Produire et développer de l'expertise scientifique accessible à tous
- Développer une connaissance objective approfondie et actualisée du patrimoine naturel départemental
- Analyser et contribuer à définir la valeur patrimoniale
- Répondre aux besoins émergents et aux demandes de publics variés
- Animer un comité scientifique
- Animer un Observatoire de la biodiversité et assurer une veille naturaliste, scientifique et technique

2015 en quelques chiffres

- **5 experts faune, flore, habitats** et une animatrice de la mission scientifique
- Plus de **9 000 données** faune flore, dont plus de 3 500 en RNN, **290 sites** renseignés
- **Une cinquantaine de suivis** réalisée sur le département et en réserves naturelles
- **5 couples** de Gypaètes barbus en Haute-Savoie (dont 2 en installation), sur les 13 des Alpes françaises
- Plus de **320 observations** ponctuelles de Gypaètes barbus
- Plus de **300 bénévoles** contributeurs de la donnée naturaliste
- Un Comité Scientifique des réserves naturelles nationales avec **36 scientifiques** répartis en 3 commissions thématiques
- L'organisation des rencontres scientifiques des réserves naturelles "Une Montagne de Recherche" avec 350 visiteurs

- La création d'un site Internet dédié au programme Lacs Sentinelles <http://www.lacs-sentinelles.org>
- Des **publications scientifiques et techniques** :
 - 1^{res} Rencontres Scientifiques des Réserves Naturelles de Rhône-Alpes, du 19 novembre 2013 à Divonne-les-Bains (01) sur les archives environnementales et évolution des écosystèmes. "Etudier le passé pour comprendre le présent et éclairer l'avenir": Cahier de RNF n°5 et Dvd. Coord°C. Birck et R. Marguier (105 p).
 - Nature et Patrimoine en Pays de Savoie : Le lagopède alpin : une population aux limites de son évolution.
 - Article en partenariat avec EDF dans l'ouvrage "Climat et biodiversité, enjeux et pistes de solutions" (30 p) publiée par l'OREE (Entreprises, territoires et environnement) : www.actu-environnement.com/media
- Des outils d'analyse du patrimoine



Les réserves naturelles : des “sites-ateliers”

MISSION 3
EXPERTISER & PROTÉGER

Les rencontres Lacs Sentinelles

9 ET 10 NOVEMBRE 2015
LE BOURG D'OISANS

Les rencontres du réseau Lacs Sentinelles se sont tenues cette année au Bourg-d'Oisans **3**, en partenariat avec le Parc National des Ecrins. Elles ont permis de nombreux échanges entre gestionnaires de milieux lacustres et scientifiques, via des exposés en salle, mais aussi quelques ateliers de terrain au bord du lac Lauvitel : présentation de l'instrumentation en place, restitution des études menées sur le lac, atelier de calibrage de la sonde multi-paramètres.

Cette combe, a donc été le théâtre de prospections pluridisciplinaires (géomorphologie, botanique, pédologie/écologie et prospection zones humides, inventaires invertébrés et vertébrés terrestres ...) lors d'une visite sur site de 2 jours avec l'équipe d'Asters et des membres du Comité Scientifique **1 2**. Ce premier diagnostic/inventaire dans le vallon a permis d'initier des questions de recherche pour le futur.

Etude de l'histoire du patrimoine hydro-électrique

Des enquêtes sociologiques ont été menées durant tout l'été 2015 auprès des acteurs locaux (habitants, salariés d'EDF...) qui ont été sollicités pour exprimer leur vision et leur attachement aux installations hydroélectriques présentes sur la commune des Contamines-Montjoie depuis plus d'un siècle. Quelle valeur leur accordent-ils ? Qu'est-ce qu'elles représentent pour eux ?

Après avoir recueillis l'ensemble de ces témoignages, c'est à présent la question de la valorisation de ces installations qui se pose et qui fera l'objet du travail prévu en 2016.

Plus d'infos...

UN SITE INTERNET POUR LE RÉSEAU LACS SENTINELLES
www.lacs-sentinelles.org

- 2015 a vu l'aboutissement du projet de création d'un site internet pour le réseau. L'enjeu de ce site est double.
- il centralise les données récoltées sur les lacs d'altitude par les membres du réseau,
 - il porte à la connaissance du grand public les données produites sur ces milieux emblématiques.



Stage école/terrain du Comité scientifique

21 ET 22 JUILLET 2015
AIGUILLES ROUGES - VALLON DE LA BALME

La combe de la Balme au cœur de la réserve naturelle des Aiguilles Rouges a récemment été acquise par la Commune de Chamonix. Ce site, peu touché par les activités humaines, est intéressant d'un point de vue scientifique car il pourrait permettre de suivre la dynamique à long terme des écosystèmes et géo-systèmes des étages nival alpin et subalpin du Mont-Blanc.





1



2



3

SPÉCIAL COP 21

2015 année de la COP 21

Zoom sur...

ASTERS À LA COP 21 (PARIS - DÉCEMBRE 2015)

• A l'occasion de la conférence Paris Climat 2015, Asters et RNF (Réserves naturelles de France) étaient présents sur le pavillon "solutions nature" dans le cadre du Partenariat France-IUCN, aux cotés de 10 autres acteurs de la gestion et de la préservation du patrimoine naturel français **1 4**.

C'est dans ce cadre qu'Asters et RNF ont appelé à promouvoir le rôle des écosystèmes naturels dans la lutte contre les dérèglements climatiques.

Le conservatoire est notamment intervenu au travers d'une conférence sur les lacs d'altitude, sentinelles des changements globaux et d'une intervention sur le thème des aires protégées face au changement climatique **3**.

Table-ronde au Montenvers (Chamonix)

"Initiatives et stratégies d'adaptation locales face aux changements climatiques", tel était le titre de la table ronde qui s'est déroulée dans ce lieu symbolique qui surplombe la Mer de Glace, en présence de Jacques Perrin et de son équipe, de Dominique BOURG, Vice-Président de la Fondation Nicolas Hulot et des acteurs économiques et politique du territoire (ATMB, Mountain Store, les transports Mégevand, la mairie de Chamonix...). Un large éventail d'initiatives destinées à diminuer l'empreinte carbone des activités économiques sur le territoire a été présenté.



Une journée technique aux Contamines-Montjoie

Asters et la Commune des Contamines-Montjoie ont co-organisé avec le CNM et accueilli la journée technique des 9^{es} rencontres alpines le 25 novembre 2015 dédiées au réchauffement climatique.

Une quarantaine d'élus et professionnels du territoire a assisté aux présentations de travaux de recherche menés par le Comité Scientifique d'Asters au sein de la réserve naturelle des Contamines-Montjoie. Ces présentations avaient pour but d'illustrer le rôle des espaces protégés comme sites-atelier pour la recherche. La journée s'est clôturée autour d'un temps d'échanges sur la connaissance scientifique dans la gestion des territoires de montagne.

Expos et conférences à Passy

Deux expositions temporaires étaient proposées sur la période estivale à Passy :

- "Clim'arctique - L'Arctique sentinelle du climat" installée à la Maison de la réserve naturelle de Passy présentait les impacts du réchauffement climatique sur les régions polaires **2**
- "Arctique grandeur nature" - 8 posters de la faune et la flore des régions polaires - Mountain Store à Passy

Ces expos temporaires se sont accompagnées de deux conférences :

- "Le changement climatique au Pays du Mont-Blanc" avec Daphné Asse du Centre de Recherche sur les Ecosystèmes d'Altitude (CREA)
- "L'Arctique, sentinelle du climat" avec Vadim Heuacker du Groupe de Recherche en Ecologie Arctique (GREA)



Synthèse de la brochure "Le lagopède Alpin en Haute-Savoie" (2013) édité en partenariat avec l'ONCFS et publiée dans le numéro spécial "Changement climatique" de la revue Nature et Patrimoine.

4





3^e édition “Montagne de Recherches”

3 OCTOBRE - LA TURBINE - CRAN-GEVRIER

Une journée autour de la vulgarisation scientifique des travaux réalisés par Asters dans les 9 réserves naturelles du département

Organisé à l’occasion de la Fête nationale de la science en octobre 2015, cet événement avait pour vocation de réunir chercheurs en sciences de l’environnement et grand public autour d’une journée d’échanges reposant sur la vulgarisation scientifique.

Ainsi les travaux scientifiques réalisés sur les glaciers, les alpages, les lacs ou encore sur la biodiversité ou la forêt ont été exposés et transmis à travers des ateliers ludiques et pédagogiques et des conférences. Ces travaux décisifs pour les acteurs et gestionnaires des milieux naturels, ont été valorisés auprès du grand public. Près de 300 personnes sont venues rencontrer les chercheurs et découvrir les résultats de 6 ans de suivis scientifiques en réserves naturelles.

CRAN-GEVRIER | Les 3^e rencontres scientifiques des réserves naturelles de Haute-Savoie à la Turbine

Une montagne de recherches à la portée de tous



Réserves naturelles de Haute-Savoie, les 9 réserves naturelles de Haute-Savoie ont été exposées et transmises à travers des ateliers ludiques et pédagogiques et des conférences. Ces travaux décisifs pour les acteurs et gestionnaires des milieux naturels, ont été valorisés auprès du grand public. Près de 300 personnes sont venues rencontrer les chercheurs et découvrir les résultats de 6 ans de suivis scientifiques en réserves naturelles.

Mesurer les impacts du développement du plain air

Toutefois, il est important de mesurer l'impact de ces activités sur l'environnement. C'est pourquoi, les scientifiques de la région ont organisé une manifestation de vulgarisation scientifique à la Turbine, le 3 octobre 2015. Cette manifestation a permis de présenter les travaux réalisés par les réserves naturelles de Haute-Savoie et de discuter des enjeux de la gestion de ces milieux naturels.



1-6 Ateliers thématiques
7 Restitutions en plénière
 Une manifestation organisée avec l'accompagnement d'Audrey Gnininvi, MASTER 2 Systèmes Territoriaux, Aide à la Décision, Environnements de montagne, Université Joseph Fourier - Stage effectué du 1^{er} mars au 3 octobre 2015 sous la direction de Carole BIRCK (Asters) et du CSNRHS.



Suivi flore

Zoom sur...

UN SITE INTERNET AU SERVICE DE LA CONNAISSANCE

www.flore-haute-savoie-asters.com

Au travers d'un site internet, une base de données actualisant 30 ans d'expertise botaniste sur le département a été rendue publique. Ce site présente les informations disponibles sur 2 692 taxons de Haute-Savoie : description, illustration photographique, référence aux auteurs et aux spécimens d'herbiers, statuts de protection...

Toute la flore rare ou menacée de Haute-Savoie dans un Atlas départemental

Le Département de la Haute-Savoie, Asters et le Conservatoire Botanique National Alpin (CBNA), se sont associés pour éditer un atlas entièrement dédié à "La flore rare ou menacée de Haute-Savoie". Cet ouvrage exceptionnel, qui s'appuie sur un long travail d'inventaires menés par le botaniste Denis Jordan, présente les 395 espèces qui ont fait chacune l'objet d'une attention particulière pour leur rareté et/ou leur valeur patrimoniale.

Après des décennies de prospections et de collectes minutieuses, plus de 2 500 espèces et sous-espèces de plantes sont aujourd'hui recensées en Haute-Savoie, soit près de la moitié de celles présentes en France métropolitaine. Parmi ces espèces, certaines sont particulièrement rares, voire uniques à l'échelle de la France, telle l'Orchis jaune pâle, qui trouve en Haute-Savoie ses seules stations françaises.

Cet atlas offre une connaissance des espèces et des menaces qui pèsent sur nombre d'entre elles, dans le but de sensibiliser tous les publics à la diversité, la beauté mais également la fragilité de la flore rare ou menacée de Haute-Savoie.

Le lancement officiel de l'atlas de la flore rare ou menacée de Haute-Savoie a eu lieu le 5 janvier 2016 au Musée château d'Annecy.

Un programme pour soutenir le réseau de conservation dans les années à venir

Porté et animé par le Conservatoire Botanique National Alpin (CBNA), le Réseau de Conservation de la Flore Alpes-Ain existe depuis 2008 et regroupe 25 partenaires. Gestionnaires d'espaces naturels, association de préservation de la flore et chercheurs travaillent ensemble pour définir et mettre en œuvre des protocoles communs de suivi des espèces et des habitats. Asters met ainsi en œuvre le suivi de plusieurs espèces dont le Liparis de Loesel, le Chardon Bleu mais également des stations de Glaïeul des marais **1 4**.

Le dépôt d'un dossier européen (POIA) porté par le CBNA et 4 autres partenaires appartenant au Réseau devrait permettre de poursuivre les actions engagées et développer de nouveaux protocoles et suivis sur le terrain...



5 Remise officielle de la Médaille de l'Ordre national du Mérite agricole à Denis Jordan par Roger Estève





Suivi faune

Life GypHelp

Le projet Life GypHelp, accepté par la commission européenne en 2014 et piloté par Asters, vise à réduire les menaces humaines (percussions contre les câbles aériens, empoisonnement et intoxication au plomb, dérangements...) qui pèsent sur le Gypaète barbu. Ce vaste et ambitieux projet, mené de concert avec de nombreux partenaires sur l'ensemble de l'arc alpin s'est poursuivi tout au long de l'année 2015 avec des actions en continu et quelques temps forts.

LE 23 SEPTEMBRE 2015

Neutralisation d'une ligne électrique par les techniciens Travaux Sous Tension d'ERDF à Sixt-Fer-à-Cheval **1** – une opération réalisée dans le cadre de la convention de la protection de l'avifaune.

Le poussin Gypaète Barbu né à Sixt-Fer-à-Cheval est baptisé "Ginko".

Saturnisme

SYMPOSIUM INTERNATIONAL ET GROUPE DE TRAVAIL

Dans le cadre du Life GypHelp deux journées, le 28 et le 29 septembre 2015, ont été organisées par Asters, la VCF (Vulture Conservation Foundation) et la FDC 74 (Fédération des chasseurs de Haute-Savoie) à Annecy au sujet du saturnisme (contamination au plomb) chez les grands rapaces **3**.

Les présentations et les conclusions de cet évènement sont accessibles en ligne sur le site www.gypaete-barbu.com

Un plan d'action franco-suisse pour les papillons

Maculinea : C'est le nom de genre des trois espèces de papillons rares **2**, menacés et aux mœurs originales qui étaient à l'honneur lors du lancement du projet le 25 avril 2015. Une campagne de terrain a permis de poser un premier diagnostic sur l'état des sites et des populations des trois espèces. Les résultats présentés à la clôture du projet le 16 septembre 2015 montrent une régression des populations et de leurs conditions de vie. Le projet porté par Asters et financé par le programme Interreg France-Suisse est mené sur le Genevois (2 cantons et 2 départements français). Il devrait faire l'objet en 2016 d'une prolongation pour préciser et étendre encore l'état des connaissances et proposer une stratégie de conservation qui freinera la régression de ces papillons protégés.

ENVIRONNEMENT | Un projet transfrontalier va permettre le recensement et le maintien du *Maculinea*


À la chasse au papillon, pour mieux le protéger



Le projet transfrontalier franco-suisse vise à recenser et maintenir les populations de trois espèces de papillons rares, les *Maculinea*, dans le Genevois. Le projet est financé par le programme Interreg France-Suisse. Les actions prévues incluent le recensement des sites, la mise en place de mesures de conservation et la sensibilisation du public.

MISSION 3 EXPERTISER & PROTÉGER

Zoom sur...



UN AUDIO-LIVRE POUR SENSIBILISER LES ENFANTS

Dans le cadre de son implication dans l'éducation à l'environnement et des actions mises en œuvre depuis plus de 15 ans pour la sauvegarde du Gypaète barbu, Asters a réalisé un audio-livre "Gypaète".

Destiné à sensibiliser les enfants à la protection du Gypaète barbu, cet audio-livre comprend une partie illustrée et un CD racontant l'incroyable histoire de "Gypa". Destiné aux 5 / 8 ans, il est disponible à l'achat auprès d'Asters.

Audio-livre à commander depuis le site : www.asters.asso.fr

Life GypHelp



MISSION 4

PÉDAGOGIE ET COMMUNICATION

sensibiliser animer accueillir connaître communiquer

Si Asters a bien une mission technique, la structure a également pour vocation de faire vivre les espaces naturels en y accueillant un public varié. Ces espaces sont remarquables par leur diversité et leurs richesses. Ils constituent le support idéal d'une offre de découverte dont les vecteurs sont multiples : tourisme, culture, sport... En toutes saisons, Asters s'attache à valoriser les atouts naturels et paysagers de la Haute-Savoie.

Donner un sens à l'environnement qui nous entoure, le faire connaître pour le faire respecter, tel est l'enjeu de la mission pédagogique d'Asters !

Objectifs de la mission

- Faire découvrir les espaces à un large public : scolaires, groupes, personnes en situation de handicap, touristes
- Partager et diffuser les connaissances sur les espaces naturels
- Contribuer à l'appropriation des enjeux de protection sur les espaces naturels
- Faire des espaces protégés des atouts pour un tourisme durable en Haute-Savoie

2015 en quelques chiffres

- Les compétences pédagogiques de **5 animateurs nature**
- **1 catalogue d'outils** pédagogiques
- Plus de **5 000 personnes** touchées tous les ans dans le cadre d'animations sur le terrain
- **4 200 scolaires** du département touchés chaque année
- **Une trentaine de conférences** sur les lieux d'accueil des sites protégés : projections de films, conférences...
- Plus de **100 sorties et événements** pour découvrir la nature en famille, tout l'été en Haute-Savoie
- La participation à "Jeunes aux sommets", une aventure éducative et pédagogique à l'échelle de l'arc alpin
- La conception de nouveaux outils pédagogiques
- **4 lieux d'accueil du public**, des expos, des projections, des conférences...

1 Asters partenaire du Festival "Au Bonheur des Mômes" Le Grand Bornand - Août 2015



Des animations pour le grand public

Le calendrier des balades nature de Haute-Savoie

Chaque année, l'équipe animation d'Asters s'attache à concocter un programme diversifié et pour tous les goûts.

EN 2015 PLUS DE 100 SORTIES

Plus d'une proposition par jour en juillet et en août avec des sorties thématiques, des sorties sur l'eau, au crépuscule, en bottes ou en sandales, des animateurs qui vous attendent au détour d'un sentier, des expos, des projections de films et des semaines dédiées aux passionnés de nature, en salle, en plein-air... voilà la promesse qui a été tenue cet été au travers du programme d'animation estival **1 2**.

Le maraudage* s'invite dans les stations

Un des plus beaux balcons sur les 5 réserves naturelles du Mont-Blanc se situe au sommet du téléphérique des Grandes Platières sur la station de Flaine. Du haut du domaine skiable, on peut à loisir contempler 15 000 ha d'espaces protégés **3**. Un lieu idéal pour proposer du maraudage destiné à faire découvrir au grand public le patrimoine naturel de la Haute-Savoie et en particulier la faune sauvage (Chamois, Bouquetins et rapaces tels le Gypaète barbu ou l'Aigle royal) qui peuple discrètement les vallées et les pentes ensoleillées du massif.

* Le maraudage consiste pour l'animateur à se positionner sur un lieu de passage invitant les promeneurs à découvrir la nature environnante grâce à l'utilisation de jumelles et de longue-vue.

Opération SOS crapaud

Asters participe à l'opération nationale "Fréquence Grenouille" qui rassemble plus de 500 initiatives de sensibilisation à la préservation des zones humides (étangs, mares et marais, tourbières...).

Asters se mobilise notamment aux abords de la réserve naturelle du Bout du Lac d'Annecy pour mettre en place un dispositif de sauvetage et des temps forts destinés à sensibiliser petits et grands sur les écosystèmes humides et leurs habitants.



MISSION 4

SENSIBILISER & VALORISER



2

4 Maraude estival sur la réserve naturelle des Contamines-Montjoie



MISSION 4
SENSIBILISER & VALORISER

Des animations pour les scolaires

Zoom sur...



Partenariat Asters, CNM, CCPMB qui favorise l'animation nature sur le territoire et sur les réserves naturelles de Passy et des Contamines-Montjoie

L'équipe "animation" d'Asters travaille en lien étroit avec plus de 80 écoles du département. C'est une véritable relation de confiance qui s'instaure au travers des projets d'écoles définis et menés en partenariat entre Asters et les professeurs d'écoles. Sur une ou plusieurs années, l'animateur se déplace à plusieurs reprises dans une classe pour faire découvrir aux élèves une thématique.

Des séances en classes alternent avec des séances sur le terrain, à proximité de l'école, pour découvrir ce qu'est une zone humide, comment survie la faune en hiver, la forêt...

En 2015, ces écoles ont fait appel à l'expertise et au savoir-faire d'Asters qui s'est aussi impliqué dans un projet d'envergure piloté par le SMECRU (Syndicat de rivières des Ussets).

Les opérations phare SENTINELLES DU LAC

En 2015, 2 classes de l'école Quai Jules Philippe à Annecy et une classe de l'école de Doussard, ont participé à l'opération "Sentinelles du lac" **2 3**. Plus qu'une simple animation, l'opération est une véritable démarche de sensibilisation et de connaissance : au travers de suivis scientifiques simples et faciles, les écoliers apprennent à connaître et à comprendre les particularités écologiques du milieu lacustre, à l'apprivoiser et à le protéger.

Concrètement, les classes se déplacent sur des points précis du lac pour :

- relever la température de l'eau et de l'air, pH du lac, turbidité de l'eau,
- réaliser un inventaire des animaux et des plantes visibles
- réaliser des prises de vue photos permettant de comparer l'évolution des paysages au fil des saisons et des années.

Cette action se poursuit depuis 2012 avec le soutien du Centre Départemental de Documentation

Pédagogique de Haute-Savoie (Canopé) et du Groupe Clarins.



Les données relevées sont consignées par les élèves sur le site : www.ac-grenoble.fr/sentinelles-du-lac

MÔM'EN NATURE

Chaque année l'équipe animation des réserves naturelles de Haute-Savoie (animateurs d'Asters et des Communautés de communes du Pays du Mont Blanc et de la Vallée de Chamonix Mont-Blanc) travaille avec les écoles des communes sur lesquelles se situe une réserve. Ils interviennent auprès des écoliers à plusieurs reprises pour préparer la journée du Môm'en nature. Celle-ci s'est déroulée le 11 juin 2015 avec une centaine d'écoliers venus de tout le département (Chamonix, Larringes, Passy, Sixt-Fer-à-Cheval...) au cœur de la réserve naturelle des Contamines-Montjoie **1**. C'est avec entrain et curiosité que les écoliers ont abordé les 6 ateliers jalonnant la journée avant de tous se réunir en début d'après-midi autour d'un goûter et d'une remise de lots.

Action phare de la mission d'éducation à l'environnement à Asters, le Môm'en nature est un projet pérenne, soutenu depuis plusieurs années par ERDF Annecy-Léman.



Avant-première du film “Les Saisons”

DE JACQUES PERRIN ET JACQUES CLUZAUD

L'équipe du film de Jacques Perrin a trouvé dans la réserve naturelle du Roc de Chère un décor parfait pour tourner certaines scènes du film. A l'heure de la sortie, Asters a eu la chance et l'honneur de recevoir Jacques Perrin **1** lors de deux jours dédiés à la nature à sa protection et tous les passionnés.

CHAMONIX

Des ateliers pour les scolaires

Plus de 300 élèves des écoles primaires de Chamonix (Bossons, Balmat et Jeanne d'Arc) ont participé à des ateliers de découverte du Gypaète Barbu animés par Asters **3**. Ces ateliers ont constitué un moment privilégié de sensibilisation autour de ce rapace menacé qui fait l'objet depuis de nombreuses années d'un programme de réintroduction piloté par Asters.

Un moment de rencontre privilégié

La matinée s'est poursuivie avec un temps d'échange privilégié au Cinéma VOX de Chamonix en présence des 300 élèves et de toute l'équipe du film **2**.



ANNECY

Lancement officiel de l'Atlas flore

Jacques Perrin était présent au lancement officiel de l'Atlas de la flore rare ou menacée de Haute-Savoie. La grande salle du Musée-Château avait ouvert ses portes à Asters pour cette occasion très spéciale. Ce temps fort a permis de saluer le socle de connaissance posé au travers de cet ouvrage et l'ampleur du travail réalisé par Denis Jordan **5** tout au long de sa carrière de botaniste.

Plus d'infos...

LES ATELIERS,

très appréciés des équipes pédagogiques des écoles de Chamonix, étaient organisés par Asters en lien avec la Fondation de la Compagnie du Mont-Blanc et en partenariat avec la Communauté de communes de la vallée de Chamonix et la ville de Chamonix.



4 Eric Fournier, Maire de Chamonix Mont-Blanc, Président de la CCVC et Vice-Président de la Région Auvergne Rhône-Alpes, invité de la table ronde sur les changements climatiques au Montanvers.

6 Christelle Petex, Vice-présidente Développement durable, Environnement, Forêts, présente au lancement officiel de l'Atlas Flore



1



2



3

La structure Asters

La vie associative

Sur l'année 2015, les instances de gouvernance de l'association se sont réunies 10 fois avec 3 réunions pour le Conseil d'administration et 7 pour le Bureau (+1 consultation dématérialisée). Par ailleurs, des commissions thématiques ont été mises en place en 2015.

L'effectif est donc en légère augmentation sur l'exercice notamment en raison de la création de 3 postes en contrats aidés grâce au dispositif des contrats d'accompagnement dans l'emploi (CUI-CAE). On note également l'embauche en renfort sur la mission programmes européens de Léonore Charpentier en CDD à la suite de son stage pour répondre au développement et au montage de dossiers européens.

Le personnel

L'équipe salariée d'Asters en 2015, c'est 36,5 personnes en moyenne sur l'année (contre 35 en 2014), équivalent à 35 temps plein (34 en 2014).

Fidèle à son engagement pour la formation, Asters a continué à accueillir de nombreux stagiaires (25 au total), notamment dans le cadre de nos conventions avec les établissements scolaires locaux (CFMM de Thônes et ISETA de Poisy).



5

1 à 3

Assemblée générale d'Asters
à Menthon Saint-Bernard
16 avril 2015.

4 5

Réunion du personnel d'Asters -
Décembre 2015



MENTHON-SAINT-BERNARD La structure a tenu son assemblée générale vendredi

Asters poursuit sa mission de protection de la faune et de la flore de Haute-Savoie

L'assemblée générale de l'association Asters, consacrée à l'ensemble du territoire de Haute-Savoie, a eu lieu vendredi à Menthon-Saint-Bernard.

L'Etat a confié à Asters la gestion de toutes les réserves naturelles du département, dont la réserve naturelle de l'Épave de Mont-Bland et tout un réseau de réserves de montagne, grandes lacs (Léman et Léman) et littoral.

La réserve, forte de 25 années, compte des spécialistes de l'environnement qui réalisent des expertises et identifient les espèces qui hébergent des espèces rares. Leur rôle consiste à mettre en place les mesures appropriées pour les conserver. L'objectif : le paysage hautes, espaces remarquables dans le département.

Asters porte aussi des projets de grande portée et des actions. Enfin, des lieux d'accueil du public sont ouverts à Plan-sous-le-Mont-de-Joux Public.

Un bilan positif

Enfin, les actions phares ont été menées en 2014. Asters a organisé les fêtes patronales de l'eau en montagne à Nagnin et Ruffin les 40 ans de la réserve du Boud-cha-far d'Albigny à Chamonix. L'association a aussi organisé un tournoi de football pour les réserves de la réserve naturelle du lac de Chape (Tignes).

Par ailleurs, cette année, est prévue en juin la sortie de "L'Atlas de la faune et de la flore de Haute-Savoie".

Paragraphe : commentaires



Asters gère les réserves naturelles de Haute-Savoie, dont fait partie le parc du Fer-à-Cheval, situé dans une vallée.



La formation

Chaque année, la structure élabore un plan de formation. En 2015, l'aspect sécurité a encore été prioritaire avec les mises à jour des stages SST, de sécurité estivale et hivernale en montagne. Mais d'autres formations ont également pu être suivies dans les domaines scientifiques et techniques. Enfin, une formation collective sur le management a été organisée à l'attention de l'ensemble de l'équipe de direction.

Les locaux, le matériel

Avec le concours financier de l'Agence de l'Eau Rhône, Méditerranée et Corse, la structure a pu réaliser l'acquisition de 2 nouveaux véhicules pour accompagner les missions foncière et zones humides. Suite à l'incendie ayant détruit une partie des équipements des bureaux de l'antenne de Sixt Fer à Cheval, le renouvellement du matériel pédagogique et le renouvellement des éléments d'exposition sont toujours en cours à l'heure actuelle.

Enfin, le garde-animateur de la Réserve Naturelle Nationale du Delta de la Dranse profite depuis cette année d'un nouveau bureau au sein de la maison du Parc des Dranse dans laquelle une exposition et des modules pédagogiques ont été installés.



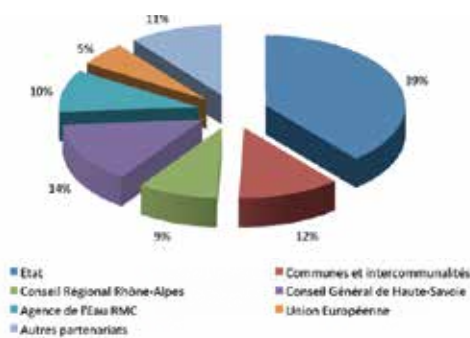
Le budget

Le budget d'Asters s'établit pour 2015 à 2 628 515 € (contre 2 592 945 € en 2014) avec un résultat positif de 22 888 €.

Subventions de fonctionnement

Répartition des subventions de fonctionnement :

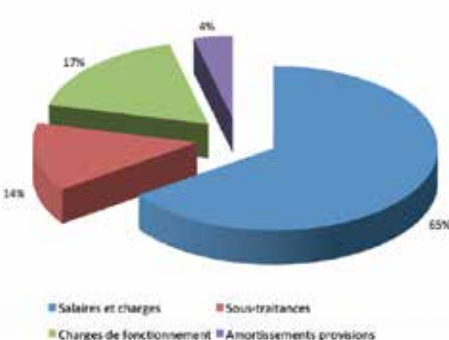
- ▶ Etat 939 801 €
- ▶ Communes et intercommunalités 285 298 €
- ▶ Région 222 018 €
- ▶ Conseil Général de Haute-Savoie 342 588 €
- ▶ Agence de l'Eau RMC 236 822 €
- ▶ Union Européenne 134 861 €
- ▶ Autres partenariats 259 720 €



Dépenses de fonctionnement

Répartition des charges de fonctionnement

- ▶ Personnel et charges sociales 1 661 564 €
- ▶ Sous-traitances 341 774 €
- ▶ Autres charges de fonctionnement 442 833 €
- ▶ Dotations aux amortissements et provisions 97 055 €





1



2



3

Les réseaux et partenariats

Congrès commun FCEN/RNF

Asters fait partie de deux réseaux nationaux : celui des Conservatoires d'espaces naturels (CEN) ainsi que celui de Réserves naturelles de France (RNF). En 2015, un congrès commun a été organisé du 7 au 10 octobre à Dunkerque auquel Asters a participé activement autant au niveau des plénières que des ateliers thématiques.

Une représentation régionale à RNF

Afin de renforcer les échanges et la transmission d'informations entre les gestionnaires de réserves naturelles, aux niveaux régional et national, les gestionnaires de Rhône-Alpes et d'Auvergne ont désigné 2 correspondants : Suzanne Barnave, conservatrice de la RNN de Chartreuse et Frank HORON pour mettre en œuvre cette première expérience nationale.

Le rapprochement avec le Conservatoire de Savoie se concrétise

Avec leur vocation commune de préserver le patrimoine naturel et paysager, et dans un contexte propice aux rapprochements, les deux Conservatoires d'espaces naturels de Savoie et de Haute-Savoie ont décidé de créer une structure nouvelle. L'association

Savoie Mont-Blanc Biodiversité est donc née le 7 juillet 2015 à Chambéry avec l'objectif de renforcer les connaissances sur la biodiversité, d'améliorer la diffusion des connaissances, la communication, la sensibilisation et l'information des publics, la conservation d'espèces et la mise en place d'actions de restauration et de gestion des milieux.

Réseau Alparc

Asters est représenté au bureau et au Conseil d'administration d'Alparc par son directeur qui en est le Vice-Président au nom des Espaces protégés français. Asters à sa place au sein d'Alparc dont l'objet est la mise en réseau de tous les acteurs de la protection de l'environnement à l'échelle de l'arc alpin.

Au sein de ce réseau Asters a participé à l'opération "Jeunes au sommet", un projet, mené en partenariat par EDUC'ALPES et ALPARC, qui a mobilisé des groupes de jeunes des 6 pays alpins les 16 et 17 juillet 2015.

1 Asters est partenaire de l'Université des Alpes, "Les Alpes, source d'énergies positives"- 16 au 18 septembre 2015 Megève.

3 Sortie commune entre les équipes du Conservatoire de Savoie et de Haute-Savoie sur la réserve naturelle de Passy.





Les partenaires privés



► EDF

Une convention de partenariat entre EDF et Asters a été signée en 2014 et renouvelée en 2015 **5**. Elle porte sur l'accompagnement du développement du territoire de la Haute-Savoie au travers de projets scientifiques et de préservation de la biodiversité.



Montagne Vivante

► Eau, air, biomasse, grands espaces d'altitude, autant de ressources vitales pour que, demain, la montagne offre des marges d'autonomie aux villes de piémont. Tels sont les objectifs que le Fonds de Dotation Montagne Vivante poursuit en mobilisant du mécénat pour accompagner un "Réseau des acteurs de l'eau en montagne", une "Université des Alpes" ainsi qu'un "Conservatoire des espaces agropastoraux et forestiers".



► Clarins et Asters sont partenaires de longue date. Chaque année le groupe Clarins soutient les actions de préservation du Gypaète Barbu et la réalisation d'actions d'animation et de gestion sur les espaces protégés du lac d'Anney **4** (Bout du lac d'Anney et Roc de Chère). Pour Christian Courtin-Clarins « La biodiversité, c'est la vie. La protéger, c'est donner un sens à notre vie ».



► ERDF et Asters (en partenariat avec la LPO 74 et le PNR des Bauges) se sont associés afin de mettre en œuvre un programme d'inventaire et de neutralisation des lignes électriques de moyenne tension. L'entreprise soutient aussi l'éducation avec l'opération Môm'en nature qui rassemble chaque année plusieurs centaines d'élèves de Haute-Savoie et l'action scolaire de Sixt-Fer-à-Cheval.

Les autres partenaires privés



Asters

CONSERVATOIRE D'ESPACES NATURELS DE HAUTE-SAVOIE



Préserver • Gérer • Collaborer • Sensibiliser • Expertiser
Accompagner • Protéger • Valoriser • Connaître

Fort d'une expertise depuis près de 35 ans dans la gestion des milieux naturels sensibles, Asters a pour missions de préserver, partager, tout en le mettant en valeur, le patrimoine naturel de Haute-Savoie.

En partenariat avec les collectivités, les services de l'Etat et de nombreux organismes, Asters anime des programmes qui s'articulent autour de quatre missions principales :

- la préservation et la gestion du milieu naturel et des espèces,
- le conseil et l'accompagnement des politiques territoriales,
- l'expertise scientifique et technique,
- la sensibilisation à l'environnement, la communication et l'animation de réseaux.



84 route du Viéran
P.A.E de Pré-Mairy
74370 PRINGY

Tél 04 50 66 47 51
Fax 04 50 66 47 52

asters@asters.asso.fr

www.asters.asso.fr

Crédits photographiques :

Asters : Séverine BERTHET, Carole BIRCK, Aline BRETON, Lise DAUVERNÉ, Nadège DAVID, Marion DE GROOT, Laurent DELOMEZ, Rémy DOLQUES, Christelle DUBOSSON, Aubrée FLAMMIER, , Vanessa FOURCAUDOT, Geoffrey GARCEL, Alexandre GUILLEMOT, Julien HEURET, Frank HORON, Dominique LOPEZ-PINOT, Thomas MARTIN, Anne-Laurence MAZENQ, Frank MIRAMAND, Malorie PARCHET, François PANCHAUD, Rémy PERIN, Patrick PERRET, Jules SOUQUET-BASIEGE, Laurent THEOPHILE, Chloé WEEGER.

Autres : Luc Moreau / Mairie de Saint-Gervais, Gaëlle Ronsin, Alpinum Event, F. Muller, T. Bracard, Agnès Holis, Jean-Charles Villaret, SM3A

Nos grands partenaires financiers



Auvergne – Rhône-Alpes*

