

Requalification de la Source du Var Entraunes, hameau d'Estenc

Espace Valléen Alpes d'Azur

24 janvier 2019
Contamines Montjoie

Avec le soutien de



Région
Provence
Alpes
Côte d'Azur





1. LA GENÈSE DU PROJET



Un projet inscrit dans la continuité du PRADSEN

Situation

ÉTUDE PRÉALABLE

La source du Var

Bureau d'études ECO



Commune d'Entraunes

page 3

- Issu du projet de valorisation du site nordique d'Estenc inscrit dans le cadre du Pradsen
- Actions de valorisation porte d'entrée du territoire + Parc national du Mercantour + route des Grandes Alpes
- Logique de :
 - de complémentarité du site en saison estivale
 - de mise en sécurité
 - mise en valeur patrimoniale en lien avec les différentes actions LPO sur le fleuve Var et Parc National

Source : étude préalable ECO

2. STRUCTURATION ET CONSTRUCTION



Plan du projet

Le projet se décline en 3 espaces :

- Le chemin d'accès à la source du Var.
- La terrasse de vision dominant la source du Var.
- La source du Var.



Le paysage, ...



1/ Requalification paysagère de l'espace Source du Var


- suppression de platelage bois vieillissant incitant les usagers à pénétrer dans les milieux à préserver : prés de fauche et zone humide et absence de maîtrise foncière sur le tracé utilisé actuellement
- renaturalisation du site : suppression de blocs de grès en inadéquation totale avec le substrat géologique de la source, renaturalisation du talus routier dominant la source avec les matériaux du site

Suppression de l'ancien platelage en bois

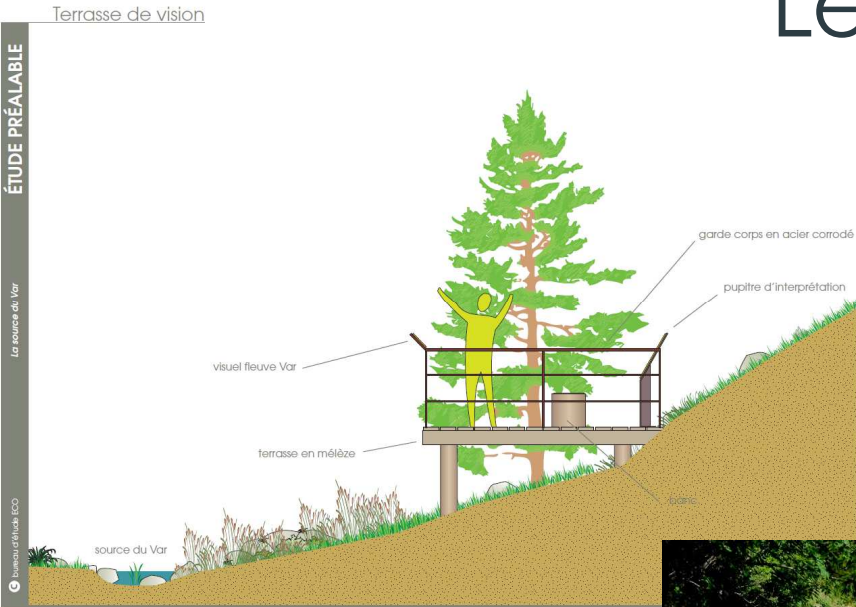
L'ancien platelage en bois a été démonté pour les raisons suivantes :

- Absence de maîtrise foncière.
- Pénétration régulière des usagers dans les prés de fauche et la zone humide
- Aménagement mettant les usagers dos au paysage.
- Point d'arrivée à la source peu valorisant.

illustration du site après travaux



Le paysage, sa protection, ...



Source : étude préalable ECO

2/ Création d'une terrasse de vision

- sanctuarisation de l'espace « source »
- création d'un point d'arrivée valorisant qui offre une bonne vision sur le milieu aquatique
- positionnement du public face au paysage
- lieu de repos et d'assise de la signalétique d'interprétation



Source : rapport de réalisation ECO

Le paysage, sa protection & son interprétation

3/ Signalétique d'interprétation

- 5 pupitres (thématiques : Source du Var et historique du site, flore du milieu aquatique, faune du site (oiseaux et insectes), paysage et fleuve Var de sa source à l'embouchure)
- Un visuel linéaire intégré au garde-corps de la plateforme de 11m de long pour 20 cm de large représentant les 110 km du Fleuve avec photos légendées des éléments marquants du linéaire (sites naturels et villages, faune et flore, géologie et paysage)



Source : rapport de réalisation ECO



Son financement

Nature des dépenses	Montant HT en €
Requalification paysagère	6 000
Création d'une terrasse de vision	24 000
Signalétique d'interprétation	10 000
TOTAL	40 000


Nature des recettes	Montant HT en €	Taux intervention en %
Commune d'Entraunes	8 000	20
Parc National du Mercantour	8 000	20
Etat - FNADT	12 000	30
Région SUD Provence Alpes Côte d'Azur	12 000	30



3. PLUS-VALUE DU PROJET AU REGARD DE L'ACTIVITÉ TOURISTIQUE ET ÉCONOMIQUE DU TERRITOIRE

Objectifs

- Développement d'activité tout public en toute saison respectueux des milieux préservés
- Projet intégré dans un territoire plus vaste à travers la destination à la fois Mercantour (site « porte d'entrée du PNM ») et Alpes-Azur (lien Mer-Montagne le long du Fleuve Var, de l'embouchure à la Source)
- Valorisation des séjours proposés par les hébergements à proximité du site



LES INDICATEURS À SUIVRE



- Augmentation fréquentation du site fonction de la saison (équilibre été/hiver)
- Développement de la fréquentation hors saison
- Augmentation du nombre de nuitées dans les hébergements à proximité du site (Refuge, Hôtel, gîtes et chambres d'hôtes) en saison estivale.

Mesure possible grâce à un éco-compteur mis en place

Observation possible grâce au nombre de nuitées déclarées sur le site

Inauguration 20 août 2017




10 000 visiteurs sur la saison estivale 2017



4. VOLET ENVIRONNEMENTAL DU PROJET

Partenariat, prestataire, suivi

- Site en zone adhésion Parc National du Mercantour + zone Natura 2000 > bénéficiant de l'accompagnement des instances gestionnaires et de l'expertise technique
- Suivi mairie: Communauté de Communes, accompagnement Région et Etat
- Prestataire expérimenté et local: un savoir-faire en matière de valorisation des espaces naturels
- Utilisation matières : mélèze



Région
Provence
Alpes
Côte d'Azur



MINISTÈRE
DE LA COHESION
DES TERRITOIRES
ET DES RELATIONS
AVEC LES
COLLECTIVITÉS
TERRITORIALES



Merci

Pour répondre à vos questions

Chargée de mission tourisme et coordination d'Espace Valléen

Anne-Claire Rollois

acrollois@alpesdazur.fr

06.83.63.34.09

Avec le soutien de :



Région
Provence
Alpes
Côte d'Azur

